

LEGENDA MAP LEGEND	
1	TOUR GIRO ENGADINA
2	TOUR STELVIO - P.SO UMBRAIL
3	TOUR P.SO FOSCAGNO - P.SO FORCOLA
4	TOUR P.SO FLUELA - P.SO ALBULA
5	TOUR P.SO STELVIO - PRATO ALLO STELVIO
6	TOUR P.SO MORTIROLO - P.SO GAVIA
7	TOUR P.SO FOSCAGNO - LAGHI DI CANCANO

1816 BIKE ZONE

A 1.816 metri di altitudine, pedalare significa entrare in una dimensione superiore. LIVIGNO | Bike Zone 1816 è il cuore pulsante di un territorio dove le due ruote sono molto più di una passione: sono un linguaggio, un'energia condivisa, una vocazione naturale. Qui, prestazione, libertà e bellezza alpina si fondono per creare un'esperienza che lascia il segno, sui sentieri e oltre.



At 1,816 meters, biking enters a higher dimension. LIVIGNO | Bike Zone 1816 is the beating heart of a territory where two wheels are more than a passion: they are a language, a shared energy, a natural calling. Here, performance, freedom and alpine beauty come together to create an experience that leaves its mark, both on and beyond the trail.



LIVIGNO

Regione Lombardia, Valtellina, DAINESE, DMT, PINARELLO



LIVIGNO NEXT

Via Rasia, 999
 23041 Livigno (SO) - Italia
 tel. +39 0342 977800
 info@livigno.eu
 livigno.eu



SCOPRI IL MONDO ROAD BIKE
DISCOVER THE ROAD BIKE WORLD



ATTIVITÀ ESTIVE
SUMMER ACTIVITIES



SHOPPING



RISTORANTI
RESTAURANTS



TRASPORTI PUBBLICI
PUBLIC TRANSPORT



AQUAGRANDA
Feel active, enjoy wellness

LIVIGNO

1

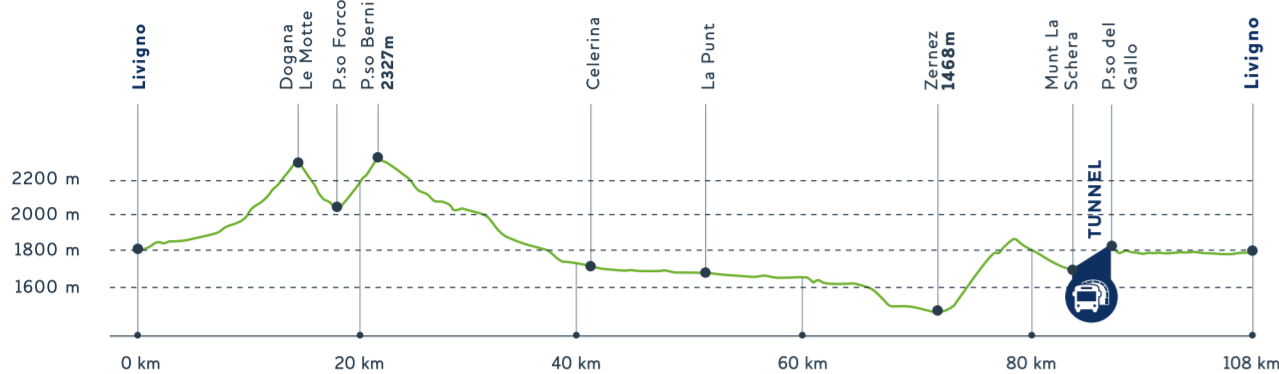
TOUR P.SO STELVIO PRATO ALLO STELVIO

Punto più alto
Highest point 2327 m P.so Bernina

Punto più basso
Lower point 1468 m Zernez

Dislivello salita
Uphill height difference 1460 m

Dislivello discesa
Downhill height difference 1550 m



Livello fisico Physical level ●●●○

Distanza Distance 108 km

Durata max. Max. duration 5-7 h

2

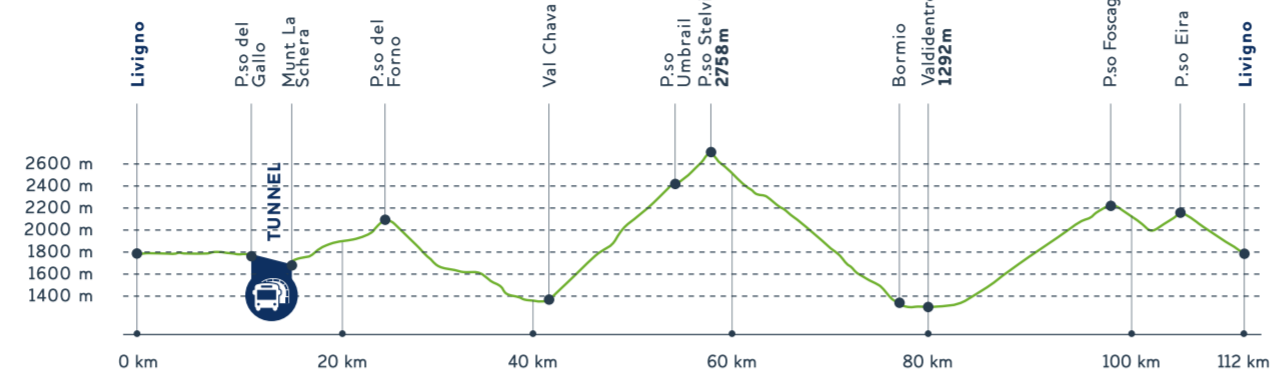
TOUR STELVIO P.so UMBRAIL

Punto più alto
Highest point 2758 m P.so Stelvio

Punto più basso
Lower point 1292 m Bormio

Dislivello salita
Uphill height difference 3190 m

Dislivello discesa
Downhill height difference 3100 m



Livello fisico Physical level ●●●○

Distanza Distance 112 km

Durata max. Max. duration 6-8 h

3

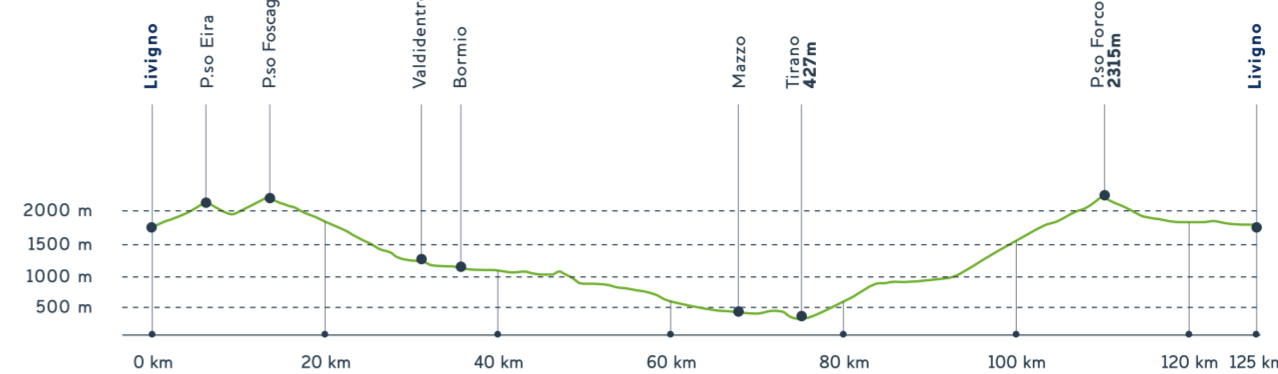
TOUR P.SO FOSCAGNO P.SO FORCOLA

Punto più alto
Highest point 2315 m P.so Forcola

Punto più basso
Lower point 427 m Tirano

Dislivello salita
Uphill height difference 2800 m

Dislivello discesa
Downhill height difference 2800 m



Livello fisico Physical level ●●●○

Distanza Distance 125 km

Durata max. Max. duration 6-8 h



ROAD BIKE

INFO&MAPS



4

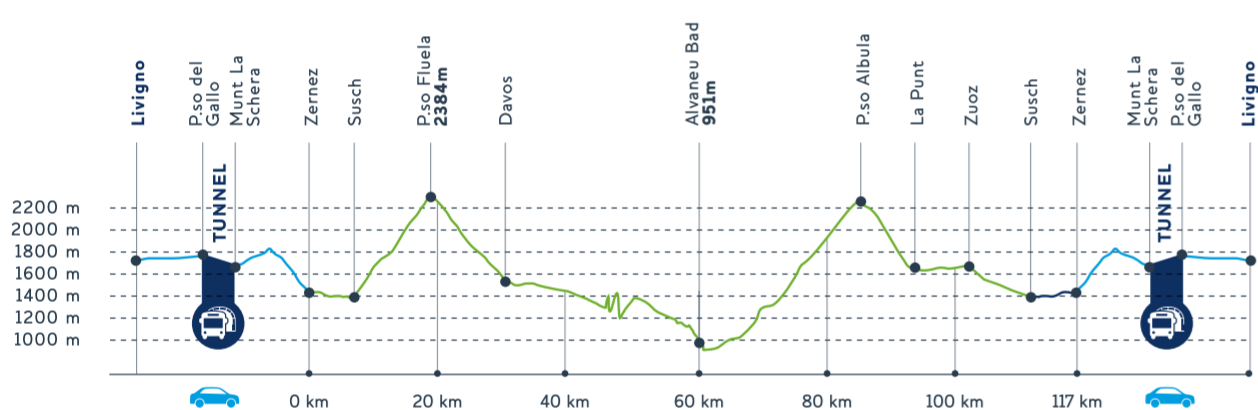
TOUR P.SO FLUELA P.SO ALBULA

Punto più alto
Highest point 2384 m P.so Fuela

Punto più basso
Lower point 951 m Alvaneu Bad

Dislivello salita
Uphill height difference 2600 m

Dislivello discesa
Downhill height difference 2600 m



Livello fisico Physical level ●●●○

Distanza Distance 117 km

Durata max. Max. duration 6-8 h

5

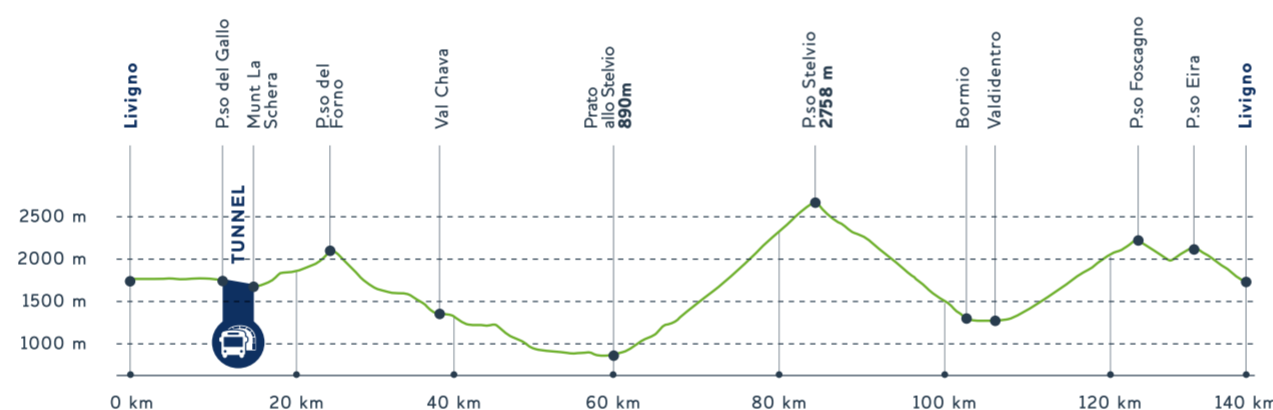
TOUR P.SO STELVIO PRATO ALLO STELVIO

Punto più alto
Highest point 2758 m P.so Stelvio

Punto più basso
Lower point 890 m Prato Stelvio

Dislivello salita
Uphill height difference 3640 m

Dislivello discesa
Downhill height difference 3550 m



Livello fisico Physical level ●●●○

Distanza Distance 140 km

Durata max. Max. duration 7-9 h

6

TOUR P.SO MORTIROLO P.SO GAVIA

Punto più alto
Highest point 2621 m P.so Gavia

Punto più basso
Lower point 542 m Mazzo

Dislivello salita
Uphill height difference 3250 m

Dislivello discesa
Downhill height difference 3250 m



Livello fisico Physical level ●●●○

Distanza Distance 113 km

Durata max. Max. duration 6-8 h

MYLIVIGNOPASS

LA CHIAVE PER VIVERE LIVIGNO È FINALMENTE QUI.

MyLivignoPass is the card that makes your holiday in Livigno even more special. Imagine moving around without a care, accessing services and special moments with a simple gesture.

MyLivignoPass is the travel companion that transforms your stay: everything becomes easier, smoother, more yours. And around every corner, a surprise awaits.

Because Livigno isn't just a destination: it's an experience to live to the fullest. Request it at participating accommodations.

MyLivignoPass è la card che rende la tua vacanza a Livigno ancora più speciale. Immagina di muoverti senza pensieri, di accedere a servizi e momenti speciali con un semplice gesto.

MyLivignoPass è il compagno di viaggio che trasforma il tuo soggiorno: tutto diventa più facile, più fluido, più tuo. E dietro ogni angolo, una sorpresa.

Perché Livigno non è solo una meta: è un'esperienza da vivere fino in fondo. Richiedila nelle strutture aderenti.



7

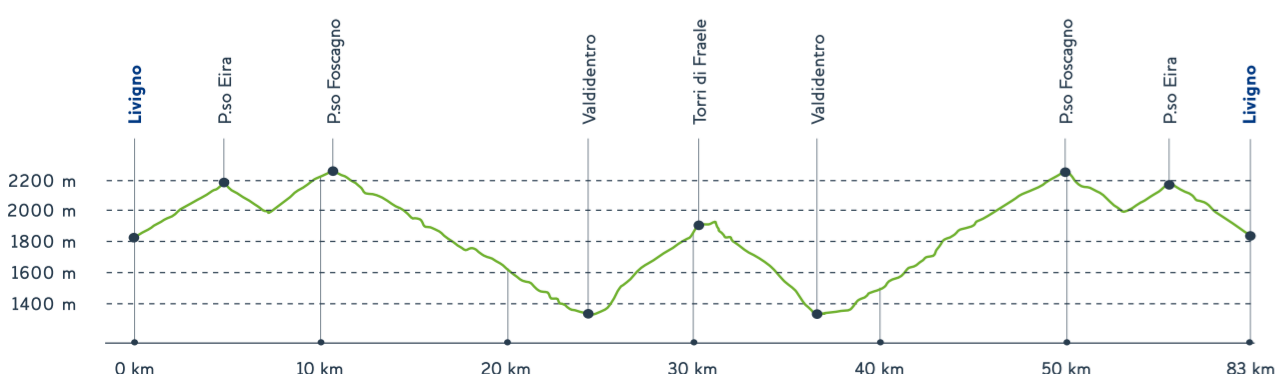
TOUR FOSCAGNO LAGHI DI CANCANO

Punto più alto
Highest point 2291 m P.so Foscagno

Punto più basso
Lower point 1296 m Isolaccia

Dislivello salita
Uphill height difference 2550 m

Dislivello discesa
Downhill height difference 2550 m



Livello fisico Physical level ●●●○

Distanza Distance 83 km

Durata max. Max. duration 4-6 h



TUNNEL MUNT LA SCHERA BIKE SHUTTLE

VALIDO DAL 31.05 AL 06.09.2026 | VALID FROM 31.05 TO 06.09.2026

Partenza Punt dal Gall* (I - Livigno)	Partenza La Drossa* (CH - Zernez)	Partenza Punt dal Gall* (I - Livigno)	Partenza La Drossa* (CH - Zernez)
8:45	9:15	13:45	14:15
9:45	10:15	14:45	15:15
10:45	11:15	15:45	16:15
11:45	12:15	16:45	17:15
12:45	13:15		

* Si richiede la tolleranza di 5 minuti rispetto all'orario di partenza.
* Variations to the timetable up to 5 minutes are possible.

Tariffa a persona (solo andata) tramite bike-shuttle CHF 6.00.
Pagamento il contanti solo in EUR con resto in CHF, è preferibile il pagamento con carta di credito.
Per gruppi a partire da 8 bici è consigliata la prenotazione: +39 0342 996283 - info@silvestribus.it

Price for one-way with bike-shuttle CHF 6.00.
Payment can be made in Euro, but change will be given in CHF, payment by credit card is preferred.
Advanced reservation is recommended for larger groups than 8 bikes: +39 0342 996283 - info@silvestribus.it



BUS DI LINEA PUBLIC TRANSPORT

FUORI DAGLI ORARI DEL BIKE SHUTTLE
OUTSIDE OF BIKE SHUTTLE TIMETABLE

Partenza Punt dal Gall* (I - Livigno)	Partenza La Drossa* (CH - Zernez)	Partenza Punt dal Gall* (I - Livigno)	Partenza La Drossa* (CH - Zernez)
7:55	8:46	13:55	14:46
8:55	9:46	15:55	16:46
9:55	10:46	17:55	18:46
11:55	12:46	18:55	19:46

* Si richiede la tolleranza di 5 minuti rispetto all'orario di partenza.
* Variations to the timetable up to 5 minutes are possible.

Le corsie evidenziate in verde scuro sono le corsie di potenziamento attive dal 12/06/2026 al 13/09/2026

The lanes highlighted in dark green are the enhancement lanes active from 12/06/2026 to 13/09/2026

Posti limitati per biciclette.
A limited number of spaces are available for bicycles.

