

CITY MAP

TREPALLE



TREKKING INFO&MAPS



LIVIGNO

MYLIVIGNOPASS
È LA CARD CHE RENDE OGNI
SOGGIORNO ANCORA PIÙ SEMPLICE,
RICCO E COINVOLGENTE.

MYLIVIGNOPASS
IS THE CARD THAT MAKES
EVERY STAY EASIER,
RICHER AND MORE ENGAGING.

Hai già la tua card?
Ora è il momento di attivarla!
Questo è il primo passo per accedere ad un mondo di vantaggi,
esperienze e opportunità pensate per te.

Do you already have your card?
This is the first step to unlock a world of benefits,
experiences, and opportunities designed just for you.

Scarica l'app MyLivignoPass
Download the app MyLivignoPass



Download on the
App Store

GET IT ON
Google Play



BIKE

TREKKING

AQUAGRANDA


FAMILY

FOOD & SHOPPING

MUS

EVENTI

TRASPORTI



LA CHIAVE PER VIVERE LIVIGNO È FINALMENTE QUI **MYLIVIGNOPASS** THE KEY TO LIVING LIVIGNO IS FINALLY HERE

Zona a Traffico Limitato / Restricted traffic area

ZTL Per accedere a questa zona, è necessario richiedere il PASS al proprio albergatore/affittapartamenti. Il transito non autorizzato comporterà l'applicazione delle sanzioni previste dalla legge.
To have free access to this area, you need to ask for a special PASS to your hotel/apartment proprietor. If you park or drive in without permit, normal sanctions will apply.

Pista Ciclopeditale / Foot and Cycle path

Impianti di risalita / Cable cars



Cabinovia
Cable car



0 200



Aquagranda

Latteria

Bike Skill Center

Tunnel "Munt"
La Schera
(CH)

Museo di Livigno
e Trepalle

Comune
di Livigno

Snowfarm

Piazza
Placheda

Blesaccia
m. 2.796

Carosello
m. 2.727

Monte della Neve
m. 2.785

Monte Sparda
m. 2.576

Mottolino
m. 2.462

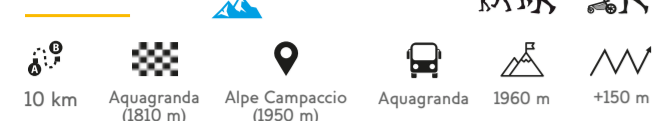
Passo D'Eira
m. 2.210

Legenda

- | | | | | | |
|----|--|--------------------------------|----|--|-----------------------------|
| 1 | | Ufficio postale / Information | 12 | | Pronto soccorso |
| 2 | | Ufficio skipass | 13 | | Struttura sanitaria privata |
| 3 | | Palazzetto dello sport - teola | 14 | | Parafarmacia |
| 4 | | Tennis Indoor | 15 | | Farmacia |
| 5 | | Bocciodromo | 16 | | Parcheggi pubblici |
| 6 | | Bagni pubblici | 17 | | Snowfarm |
| 7 | | Campo da calcio | 18 | | Carabinieri |
| 8 | | Cinema | 19 | | Polizia locale |
| 9 | | Biblioteca | 20 | | Chiesa Santa Maria |
| 10 | | Stazione bus | 21 | | Chiesa di San Rocco |
| 11 | | Eliporto | 22 | | Ufficio Informazioni |

PERCORSI CONSIGLIATI SUGGESTED ROUTES

PISTA CICLOPEDONALE LIVIGNO




La pista ciclopedonale attraversa tutto il paese da nord a sud ed è attrezzata con molti servizi come ad esempio: aree di sosta con panchine e tavoli, un'area riservata agli amici a quattro zampe (Agility Dog), parchi gioco con scivoli, altalene e molto altro per i più piccoli. Si estende per oltre 10 km e per la maggior parte del tragitto vi è una corsia dedicata ai pedoni e una per le biciclette.

167 VAL FEDARIA

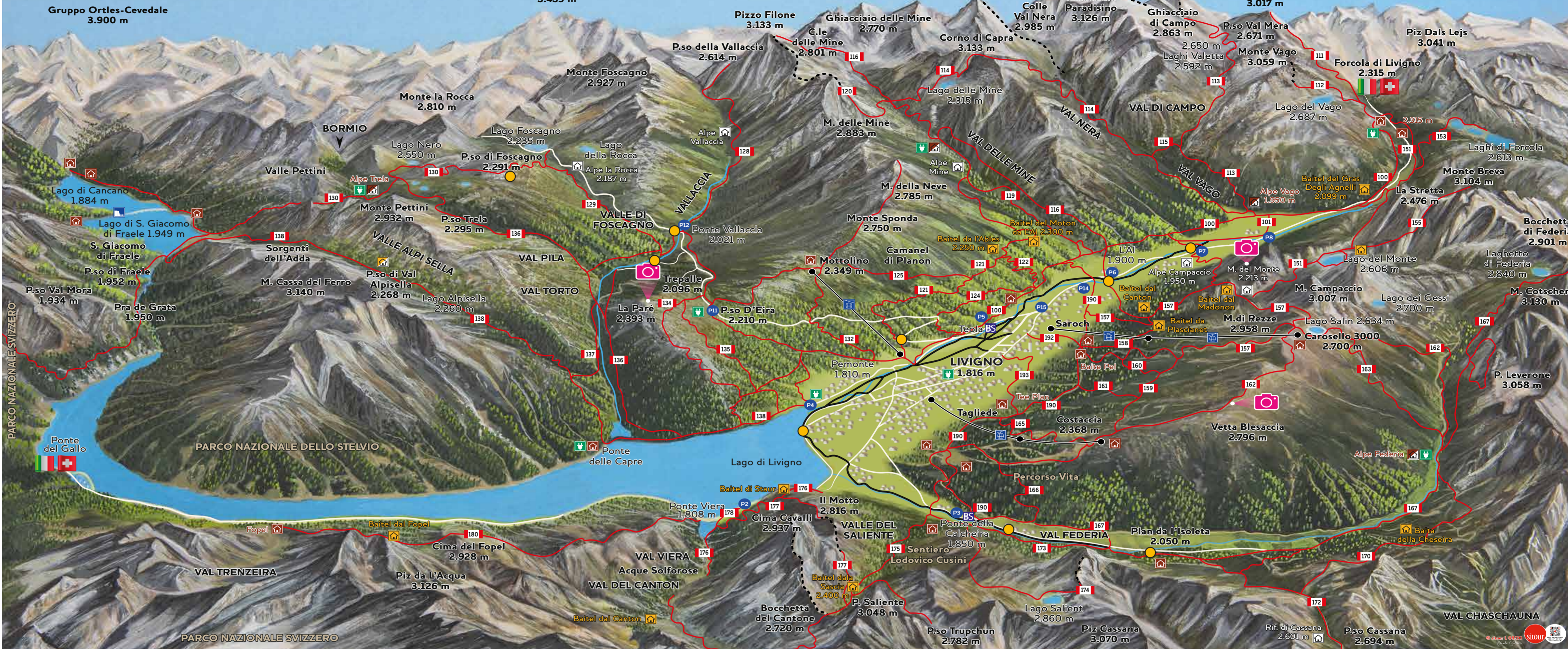


Dal parcheggio P3 si imbecca la pista pedonale per circa 100 metri, senza attraversare il ponte si prende la strada sterrata a sinistra costeggiando il torrente Fedaria per circa 1 km. Nel corso del primo tratto si incontrano anche le prime stazioni del Percorso Vita, un sentiero di allenamento ad anello creato in mezzo alla natura, una volta raggiunto un ponte di legno i percorsi si dividono, il Percorso Vita rimane sulla sinistra mentre la passeggiata verso la Malga Fedaria prosegue lungo la strada sterrata. Senza particolare difficoltà si giunge in una zona pianeggiante verde, Plan da l'Isolèta. Proseguendo il cammino si trova la deviazione del sentiero che porta al Rifugio da Casciana e, poco dopo, al Baitèl da li Chéseira Véglià. Da qui il percorso si fa ancora più dolce fino alla Chéseira da Fedaria. La presenza del rinnovato alpeggio, con annesso ristorante, connota questa destinazione ad ambita meta gastronomica. Il rientro può essere effettuato lungo tutta la sponda di sinistra passando davanti alla Chiesetta di Fedaria dove si imbecca l'ultima discesa che porta al Ristorante La Calcheira con un piccolo parco giochi.

115 CASCATA VAL NERA



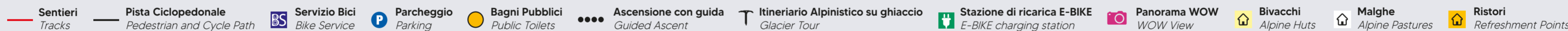
Dal parcheggio P8, sito in zona Forcola/Alpe Vago, si prende la strada sterrata adiacente al parcheggio dal quale, già ad occhio nudo, si intravede la malga denominata Alpe Vago. Appena superata la malga, nei pressi del ponte, si deve tenere la destra in direzione del bosco. Il sentiero presenta tratti pianeggianti a brevi salite, che portano in 20-30 min ad un bivio, grazie al quale, prendendo il sentiero sulla sinistra si trovano i gradini che scendono verso la cascata di Val Nera. Un ponte tibetano sopra il fiume Spòl fa attraversare il torrente consentendo il rientro in valle sul versante opposto delle montagne fino a raggiungere nuovamente la malga rientrando al parcheggio sullo stesso tratto di strada sterrata.




LEGENDA PERCORSI ROUTES LEGEND



LEGENDA MAP LEGEND



190 TRÒI DA LI TEÀ




Il sentiero n. 190 sale lievemente e percorre l'intero versante ovest della vallata di Livigno, delimitando i campi di proprietà coltivati a foraggio con l'area demaniale, generalmente boschiva e caratterizzata dalla presenza delle tée, antiche abitazioni in buona parte ristrutturare, che si incontrano lungo tutto il percorso. La particolarità del sentiero, oltre alle tée, è data dalla possibilità di rientrare a valle in diversi punti del tracciato (zona Piazza Placheda - Carosello 3000 and Rin - route n. 193). There are also a number of places offering refreshments: Teà da Borch, Cip e Ciop and last but by no means least, Tana del Gatto and La Calcheira. It is possible to take a bus back into town (bus-stop: International Medical Center).

100 TRÒI DA L'AQUA GRÀNDA




Il sentiero si trova nella zona Teola all'imbocco del Larix Park, il parco avventura situato all'interno di un fitto bosco di larici, poco lontano dal centro. Il primo tratto, circa 1km, oltre ad essere accessibile anche ai passeggini è caratterizzato dalla presenza del Sentiero dell'Arte, una sorprendente galleria d'arte a cielo aperto. Ad oggi sono presenti lungo il percorso 17 sculture in legno, realizzate nel corso degli anni durante la rassegna Wood'n Art. Il sentiero si addentra fino all'imbocco della valle delle Mine - zona Tresenda. È possibile rientrare in paese con i mezzi pubblici (sosta bus: Tresenda).

119 VAL DELLE MINE



Dal parcheggio P6, sito di fronte alla chiesetta bianca in località Tresenda, si prende la via Dalì Mina fino a raggiungere il Pònt da l'Al, superandolo e seguendo la strada sterrata si incontrano numerosi pannelli informativi che illustrano le peculiarità botaniche della zona. Dopo una breve salita la strada si spiana leggermente fino a raggiungere la prima malga (Chéseira da li Mina) dove viene custodito parte del bestiame. Proseguendo lungo la strada per circa 700 metri si arriva al ristorante Alpe Mine dove è possibile degustare i prodotti locali e a km0. In caso di passeggiata con il passeggino il rientro si deve effettuare sullo stesso tracciato diversamente il rientro in valle può essere effettuato dall'altro versante della montagna, sentiero che parte appena dopo l'attraversamento del torrente a lato della malga.

138 BOS'CH DAL RÈSTÈL



Starting from the P6 parking area in front of the little white church in Tresenda, take via Dalì Mina up to the Pònt da l'Al. Continue past the bridge; along the path there are numerous information boards describing the flora of the area. After a short climb the route evens out slightly until it reaches the first alpine chalet (Chéseira da li Mina) where some of the animals are kept. Approximately 700 metres further on there is an agriturismo, Alpe Mine, which offers traditional dishes made with local produce. Those who have come up with a pushchair have to return by the same path; otherwise it is possible to descend by the other side of the mountain, taking the path just on the other side of the stream beside the chalet.

AQUAGRANDA

The top of feeling good

Alpine Wellness Slide&Fun

Relax e divertimento per tutta la famiglia!

Relax and Fun for all the family!

Acquista on line il ticket per uno sconto del 10%
Purchase your ticket online and get 10% discount



LIVIGNO NEXT
Via Rasia, 999
23041 Livigno (SO) - Italia
tel. +39 0342 977800
info@livigno.eu
livigno.eu

